



Zonificación de Uso del Suelo
Distrito Hatillo

PLAN DIRECTOR
URBANO DE SAN JOSE

Elaborado por:
Sección de Planificación Urbana,
Sección de Información Urbana,
Dirección de Urbanismo, MSJ, 2005.

Fuente:
Plan Director Urbano 2003.

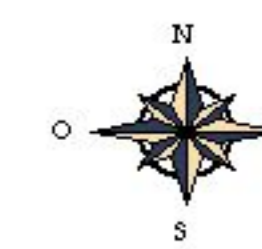
Julio del 2005

Vladimir Klotchkov
Dirección de Urbanismo - MSJ

Fecha: _____

Francisco Mora Protti
Dirección de Urbanismo - INVU

Fecha: _____

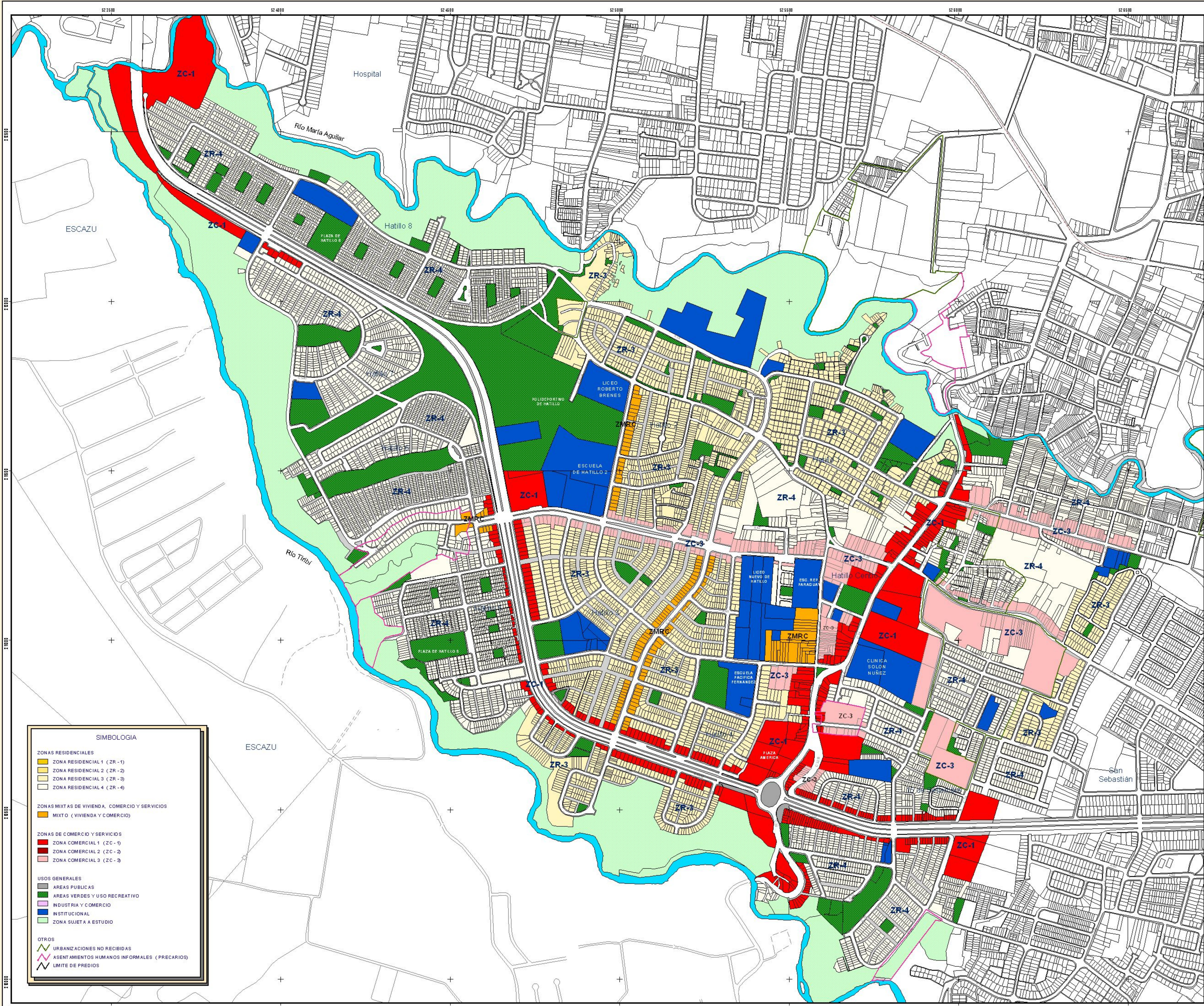
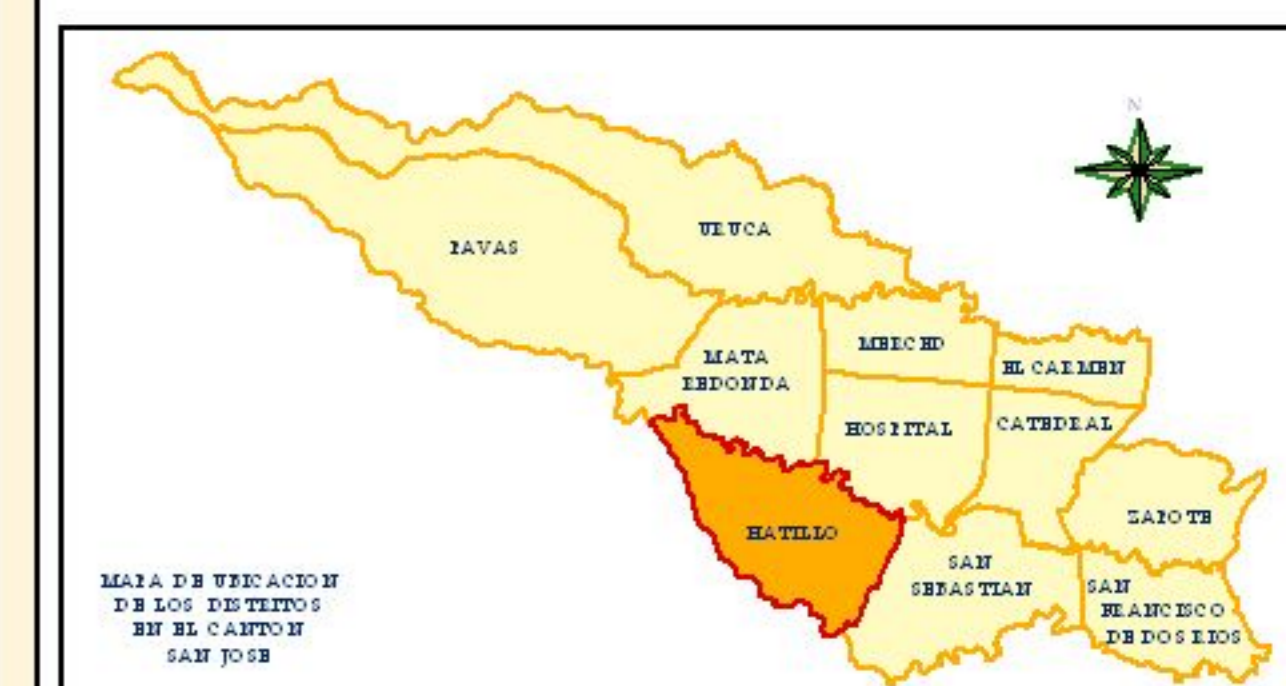


Escala:
1 : 5 000



Metros

Proyección: Lambert Azimutal
Datum: Carta de 1960



SIMBOLOGIA

ZONAS RESIDENCIALES	
	ZONA RESIDENCIAL 1 (ZR-1)
	ZONA RESIDENCIAL 2 (ZR-2)
	ZONA RESIDENCIAL 3 (ZR-3)
	ZONA RESIDENCIAL 4 (ZR-4)
ZONAS MIXTAS DE VIVIENDA, COMERCIO Y SERVICIOS	
	MIXTO (VIVIENDA Y COMERCIO)
ZONAS DE COMERCIO Y SERVICIOS	
	ZONA COMERCIAL 1 (ZC-1)
	ZONA COMERCIAL 2 (ZC-2)
	ZONA COMERCIAL 3 (ZC-3)
USOS GENERALES	
	AREAS PUBLICAS
	AREAS VERDES Y USO RECREATIVO
	INDUSTRIA Y COMERCIO
	INSTITUCIONAL
	ZONA SUJETA A ESTUDIO
OTROS	
	URBANIZACIONES NO RECIBIDAS
	ASENTAMIENTOS HUMANOS INFORMALES (PRECARIOS)
	LIMITE DE PREDIOS